



ONTVANGEN 09 JAN 2009

Econsultancy  
De heer R.T.M. Peeters  
Rijksweg Noord 39  
6071 KS SWALMEN

**Afdeling** MDOSO  
**Ons kenmerk** CAS200800002626  
DOC200800015096

**Uw kenmerk**  
**Bijlage(n)** 3

**Behandeld** C.L.M. Maas-Claassen  
**Telefoon** (043) 389 79 48  
**Fax** (043) 389 75 38  
**Email** clm.maas@prvlimburg.nl  
**Maastricht** 16 december 2008  
**Verzonden** **16 DEC. 2008**

**Onderwerp**

Wet bodembescherming; locatie Amerikaanseweg ong. Horst; projectcode Li150700899.

Geachte heer Peeters,

Hierbij zenden wij u een afschrift van ons besluit van heden. In dit besluit hebben wij ingestemd met het deelsaneringsplan.

Het besluit is heden bekend gemaakt door toezending aan belanghebbenden als bedoeld in artikel 3:41 van de Algemene wet bestuursrecht.

Gedeputeerde Staten van Limburg  
namens dezen,

ing. A. Velderman,  
clusterhoofd Stedelijke Ontwikkeling  
afdeling Milieu en Duurzame Ontwikkeling.

**Praat mee over Limburg! [www.limburg.nl/burgerforum](http://www.limburg.nl/burgerforum)**

**Bezoekadres:**  
Limburglaan 10  
NL-6229 GA Maastricht

Postbus 5700  
NL-6202 MA Maastricht  
postbus@prvlimburg.nl

Tel + 31 (0)43 389 99 99  
Fax + 31 (0)43 361 80 99  
www.limburg.nl

Bankrekening  
Rabobank  
13.25.75.728

Bereikbaar via:  
Lijn 1 (richting De Heeg)  
Lijn 3 (richting Heugem)  
Lijn 53 (richting Gulpen)  
Lijn 57 (richting Gulpen)



|                    |                                    |                   |                     |
|--------------------|------------------------------------|-------------------|---------------------|
| <b>Ons kenmerk</b> | CAS200800002626<br>DOC200800015967 | <b>Maastricht</b> | 16 december 2008    |
| <b>Bijlage(n)</b>  | 2                                  | <b>Verzonden</b>  | <b>16 DEC. 2008</b> |

## BESLUIT VAN GEDEPUTEERDE STATEN VAN LIMBURG

op de ingevolge artikel 28, lid 1 van de Wet bodembescherming (hierna: Wbb) ontvangen melding van Janssen de Jong Projectontwikkeling, ingekomen d.d. 23 september 2008, met betrekking tot het voornemen de bodem te saneren op de locatie Amerikaanseweg ong. te Horst, kadastraal bekend gemeente Horst, sectie D, nummers 4766, 5201, 5518, 5519, 5521, 5523, 5524, 5525 (ged.) en 5529.

### 1. DE PROCEDURE (Titel 4.1 awb)

#### 1.1 Ontvangstbevestiging

De melding is ontvangen op 21 november 2008. Dit is tevens de datum waarop de procedure is aangevangen.

De ontvangstbevestiging aan de melder is verzonden op 28 november 2008.

#### 1.2 Publicatie

De kennisgeving van de melding als bedoeld in artikel 28 lid 5 van de Wbb aan het college van burgemeester en wethouders van gemeente Horst aan de Maas heeft op 28 november 2008 plaatsgevonden.

Op 3 december 2008 heeft op grond van artikel 28 lid 5 van de Wbb kennisgeving plaatsgevonden in een of meer regionale dagbladen.

Belanghebbenden, waaronder omwonenden, zijn schriftelijk door ons benaderd.



## 2. GEVALSDEFINITIE

Dit besluit gaat over één of meer gevallen van bodemverontreiniging. Een geval van bodemverontreiniging heeft betrekking op die grondgebieden die vanwege de verontreiniging, de oorzaak of de gevolgen daarvan in technische, organisatorische en ruimtelijke zin met elkaar samenhangen.

Technische samenhang wordt aanwezig geacht als de verontreinigingen zijn veroorzaakt als gevolg van eenzelfde productieproces, installatie of mechanisme.

Organisatorische samenhang wordt aanwezig geacht indien de oorzaak of de gevolgen van de verontreiniging niet kan worden gescheiden in verschillende organisatorische eenheden.

Ruimtelijke samenhang wordt aanwezig geacht indien de verontreinigingen in aan elkaar grenzende of in elkaars nabijheid gelegen grondgebieden voorkomen.

Het voorgaande houdt in dat de grenzen van een geval van verontreiniging dus niet samen hoeven te vallen met kadastrale grenzen of eigendomsgrenzen.

In beginsel wordt over het gehele geval beschikt, tenzij wij een deelsanering toestaan. Dan wordt alleen voor dat deel over de ernst en de spoed besloten.

## 3. ERNST

Ingevolge artikel 29, lid 1, sub b van de Wbb stellen wij naar aanleiding van de melding in een besluit vast of sprake is van een geval van ernstige verontreiniging.

Volgens de Circulaire bodemsanering 2006, zoals gewijzigd op 1 oktober 2008 (Stcrt. 2008, 131/134) is sprake van een geval van ernstige verontreiniging indien voor ten minste één stof de gemiddelde gemeten concentratie van minimaal 25 m<sup>3</sup> bodemvolume in het geval van bodemverontreiniging of 100 m<sup>3</sup> poriënverzadigd bodemvolume in het geval van een grondwaterverontreiniging, hoger is dan de interventiewaarde. De interventiewaarden bodemsanering geven het concentratieniveau voor verontreinigingen in grond en grondwater aan waarboven ernstige vermindering of dreigende vermindering optreedt van de functionele eigenschappen die de bodem heeft voor mens, plant en dier (potentieel risico). Potentiële risico's zijn de risico's die latent aanwezig zijn maar niet direct (actueel) tot risico's voor mens, ecologie of verspreiding leiden.

## 4. SPOED

In het geval dat wij besluiten dat een geval ernstig is, moeten wij ingevolge artikel 37 van de Wbb toetsen of er sprake is van een geval van verontreiniging waar zodanige risico's aanwezig zijn dat spoedige sanering noodzakelijk is.



De methodiek voor de vaststelling of spoedige sanering noodzakelijk is, is nog niet bij Algemene Maatregel van Bestuur (AMvB) vastgesteld. Wij gebruiken in afwachting van de AMvB de op deze AMvB vooruitlopende Circulaire bodemsanering 2006, zoals gewijzigd op 1 oktober 2008.

In deze systematiek is beschreven dat rekening wordt gehouden met de risico's voor:

- mens;
- ecosysteem;
- verspreiding van de verontreiniging via het grondwater.

Sanering van een ernstig geval van bodemverontreiniging is spoedig noodzakelijk tenzij voor alle drie de aspecten (mens, ecosysteem of verspreiding) is aangetoond of aannemelijk is gemaakt dat er geen sprake is van een zodanig risico dat de aangegeven criteria worden overschreden. De beslissing omtrent de spoed wordt voor het gehele geval van verontreiniging genomen. Wel moet worden aangegeven waar de verontreiniging zich bevindt die aanpak van de sanering spoedig noodzakelijk maakt indien de risico's op een deel van het geval tot overschrijding van de criteria leiden. Dit leidt echter niet tot de conclusie dat het gehele geval ook gesaneerd moet worden om aan de spoed tegemoet te komen. Daarvoor is het voldoende dat het deel wat spoedige sanering noodzakelijk maakt wordt aangepakt.

Indien sprake is van zodanige risico's voor mens, plant of dier dat spoedige sanering noodzakelijk is stellen wij indien noodzakelijk tevens vast:

- of tijdelijke beveiligingsmaatregelen getroffen moeten worden;
- het tijdstip waarop uiterlijk moet zijn begonnen met de sanering;
- eventueel het uiterste tijdstip van indienen van een saneringsplan.

Indien geen sprake is van zodanige risico's voor mens, plant of dier dat spoedige sanering noodzakelijk is stellen wij indien noodzakelijk tevens vast welke maatregelen genomen moeten worden in het belang van de bescherming van de bodem.

Het rechtsgevolg van de tijdstipbepaling is, dat met de sanering dient te worden begonnen op het in het besluit aangegeven tijdstip. Indien niet op dat tijdstip met de sanering is of wordt begonnen, kan handhavend worden opgetreden.

#### **4.1 Herziening spoed en tijdstip**

Artikel 37, lid 6 van de Wbb biedt de mogelijkheid om naar aanleiding van:

- een verslag inzake tijdelijke beveiligingsmaatregelen;
- een verslag inzake beheersmaatregelen;
- een melding inzake wijziging van het gebruik van de bodem;
- een wijziging van de omstandigheden;

de risico's anders vaststellen, het tijdstip van indienen van het saneringsplan of het saneringstijdstip vast te stellen of anders vast te stellen.



## 5. SANERINGSPLAN

Indien een geval van ernstige verontreiniging wordt vermoed gaat de melding als bedoeld in artikel 28 van de Wbb, voorzover dit niet reeds ingevolge dat artikel is vereist, op grond van artikel 39 lid 1 van de Wbb tevens vergezeld van de resultaten van het nader onderzoek alsmede de resultaten van het saneringsonderzoek en van een saneringsplan.

### 5.1. Doelstelling sanering

Op grond van artikel 38 van de Wbb wordt de doelstelling van de sanering door de volgende criteria geregeerd:

- a. de bodem wordt ten minste geschikt gemaakt voor de functie die de bodem na de sanering krijgt waarbij het risico voor mens, plant of dier als gevolg van blootstelling aan de verontreiniging zoveel mogelijk wordt beperkt;
- b. het risico van de verspreiding van verontreinigende stoffen wordt zoveel mogelijk beperkt;
- c. de noodzaak tot het nemen van maatregelen en beperkingen in het gebruik van de bodem als bedoeld in artikel 39d van de Wbb wordt zoveel mogelijk beperkt.

### 5.2. Deelsanering

Op grond van artikel 40 van de Wbb kunnen wij indien het belang van de bodem zich daartegen niet verzet toestaan dat bij de melding die een voornemen betreft om een handeling te verrichten ten gevolge waarvan slechts een gedeelte van de verontreiniging van de bodem wordt verplaatst, wordt volstaan met het verstrekken van:

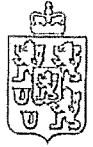
- a. de resultaten van een nader onderzoek van het betrokken gedeelte en
- b. een saneringsplan voor het betrokken gedeelte.

Laatstelijk in het Beleidskader Bodem 2005, hoofdstuk 4.6, hebben wij ons beleid ten aanzien van deelsaneringen vastgelegd.

Het deelsaneringsbeleid is gebaseerd op drie uitgangspunten van de Wbb:

- aangenomen moet worden dat er actuele risico's zijn bij een saneringsgeval tenzij het tegendeel kan worden aangetoond;
- de deelsanering mag er niet de oorzaak van zijn dat later een minder vergaande eindsituatie wordt bereikt dan op basis van het gehele geval gewenst is. Een deelsanering dient dan ook te voldoen aan de wettelijke saneringsdoelstelling voor dat deel van het geval en het niet onmogelijk maken in het restant van het geval te gaan voldoen aan de wettelijke saneringsdoelstelling;
- met saneren moet zijn gestart binnen de termijn die uit de bepaling van de spoed blijkt.

Het eerste uitgangspunt betekent dat voor ieder saneringsgeval aanpak spoedig noodzakelijk is totdat/tenzij de risico-evaluatie iets anders aantoonst. Die risico-evaluatie kan in de regel niet plaatsvinden als de verontreiniging nog niet helemaal in beeld is. Als bij het indienen van een deelsaneringsplan echter wél voldoende inzicht bestaat in de actuele risico's (humaan, eco én verspreiding) van het gehele geval van verontreiniging, staat ons niets in de weg om de spoed vast te stellen op basis van werkelijke risico's.



### 5.3. Gefaseerde sanering

Met toepassing van artikel 38 lid 3 van de Wbb kunnen Gedeputeerde Staten indien het belang van de bodem zich daartegen niet verzet instemmen met een gefaseerde sanering. Zij geven daarbij aan:

- voor welke fasen een melding aan Gedeputeerde Staten moet worden gedaan en welke gegevens daarbij worden overlegd;
- in welke fase tijdelijke beveiligingsmaatregelen moeten worden getroffen;
- op welke wijze verslag aan ons wordt gedaan en op welke tijdstippen ten behoeve van de uitvoering van tijdelijke beveiligingsmaatregelen;
- welke wijzigingen van het gebruik aan ons moeten worden gemeld.

## 6. EVALUATIEVERSLAG EN NAZORG

Op grond van de artikelen 39c en 39d van de Wbb moet degene die de bodem heeft gesaneerd na uitvoering van de sanering of een fase van de sanering zo spoedig mogelijk een schriftelijk verslag aan Gedeputeerde Staten doen.

Indien na de sanering verontreiniging in de bodem aanwezig blijft of een gebruiksbeperking aanwezig blijft moet tegelijk met, of zo spoedig mogelijk na de toezending van het evaluatieverslag een nazorgplan worden ingediend.

Met dit besluit wordt dan ook geen uitspraak gedaan over de nazorg, maar enkel wordt bepaald of de beschreven nazorg enigszins reëel is en aanleiding geeft voor een andere saneringsdoelstelling dan beschreven is.

## 7. GEGEVENS

Bij deze melding zijn de volgende stukken overgelegd:

- (Deel)Saneringsplan Americaanseweg ong. te Horst, Econsultancy, d.d. 19-11-2008, rapportnr. 05101590.
- Meldingsformulier d.d. 27-11-2008;
- Aanvullend bodemonderzoek Americaanseweg ong. te Horst, Econsultancy, d.d. 13-08-2008, rapportnr. 05101590;
- Verkennend bodemonderzoek Westsingel ong. te Horst, Econsultancy, d.d. 31-10-2008, rapportnr. 08101670;
- koopovereenkomsten percelen kadastrale gemeente Horst, sectie D, nummer 5149, 5150, 5521 en 5519;
- verkennend onderzoek asbest . Econsultancy, d.d. 8-12-2008, rapportnr. 08101722.



## 8. OVERWEGINGEN OMTRENT DE ERNST

Uit de voorliggende melding blijkt dat er sprake is van meerdere verontreinigingen die elkaar overlappen. Deze verontreinigingen zijn vanwege hun technische, organisatorische en ruimtelijke samenhang onder te verdelen in de volgende twee gevallen:

Geval 1: Douventerrein, Americaanseweg 17 en 19: lichte tot sterke verontreinigingen in de grond met zware metalen, xylenen, vluchtige gechloreerde koolwaterstoffen (VOCL's), polycyclische aromatische koolwaterstoffen (PAK's) en minerale olie. Deze verontreinigingen bevinden zich met name in de bovengrond tot 0,5 m onder maaiveld. Circa 735 m<sup>3</sup> van de grond is verontreinigd boven interventiewaarde.

Geval 2: Champignonkwekerij, Americaanseweg 23: lichte tot sterke verontreinigingen met vluchtige aromaten, hexachloorbenzeen, tetrachloorfenol, pentachloorfenol, trichloormethaan en enkele organochloorbestrijdingsmiddelen (OCB's). Deze verontreinigingen bevinden zich met name in de bovengrond tot 0,5 m onder maaiveld. Zeer plaatselijk bevinden zich verontreinigingen tot 1m onder maaiveld. Circa 80 m<sup>3</sup> van de grond is verontreinigd boven interventiewaarde. Daarnaast is het grondwater in de kern van de grondverontreiniging van circa 2,7 m tot circa 7 m onder maaiveld sterk verontreinigd met pentachloorfenol en de som aan DDT/DDD/DDE. Circa 580 m<sup>3</sup> van het grondwater is verontreinigd boven interventiewaarde.

Voor de hierboven vermelde gevallen geldt dat de verontreinigingen boven interventiewaarde qua omvang groter zijn dan 25 m<sup>3</sup> bodemvolume in het geval van grondverontreiniging of 100 m<sup>3</sup> poriënverzadigd bodemvolume in het geval van een grondwaterverontreiniging. Hierdoor is er sprake van ernstige gevallen van verontreiniging.

Daarnaast is er sprake van twee kleinere gevallen van verontreiniging.

Ter plaatse van de voormalige ondergrondse HBO-tank op het perceel van Americaanseweg 23 bevindt zich een sterke verontreiniging met vluchtige aromaten en minerale olie in het grondwater. Circa 85 m<sup>3</sup> van het grondwater is verontreinigd boven interventiewaarde.

Ter plaatse van de voormalige bestrijdingsmiddelenkast op het perceel van Americaanseweg 23 bevindt zich een sterke verontreiniging met de som aan DDT/DDD/DDE in het grondwater. Circa 35 m<sup>3</sup> van het grondwater is verontreinigd boven interventiewaarde. :

Voor de hierboven vermelde gevallen geldt dat de verontreinigingen boven interventiewaarde qua omvang kleiner zijn dan 25 m<sup>3</sup> bodemvolume in het geval van grondverontreiniging of 100 m<sup>3</sup> poriënverzadigd bodemvolume in het geval van een grondwaterverontreiniging. Hierdoor is er geen sprake van ernstige gevallen van verontreiniging:



## 9. OVERWEGINGEN OMTRENT DE SPOED

Zoals hiervoor overwogen is er nog geen methodiek voor de vaststelling van de noodzaak of spoedige sanering noodzakelijk is. Wij gebruiken in afwachting van de AMvB de op deze AMvB vooruitlopende Circulaire bodemsanering 2006, zoals gewijzigd op 1 oktober 2008:

1. voor de bepaling van het actueel humaan risico bij het toekomstig gebruik van wonen met/zonder tuin zijn bij de aangetroffen verontreiniging de blootstellingsroutes via de inname van grond, direct dermaal contact met grond, ingestie via gewasconsumptie, het inademen van gronddeeltjes, de inname van drinkwater, de inhalatie van binnenlucht en/of buitenlucht, de inhalatie van dampen bij douchen, dermaal contact bij douchen relevant;
2. met betrekking tot een actueel ecologisch risico is de gemiddelde Toxische Druk (TD) van het mengsel van verontreinigde stoffen relevant;
3. met betrekking tot een actueel risico voor verspreiding is het relevant of er sprake is van een onbeheersbare situatie als gevolg van de aanwezigheid van een drijfslag, zaklaag of een grote grondwaterverontreiniging die zich nog steeds verspreid, danwel dat er sprake is van onaanvaardbare hinder bij een kwetsbaar object.

Ten aanzien van de spoed kan het volgende worden vastgesteld:

Voor geval 1: Douventerrein, Americaanseweg 17 en 19

Het geval is hier perceeloverschrijdend en niet geheel in beeld gebracht. Hierdoor kan de spoedeisendheid van deze verontreinigingen niet worden bepaald.

Voor geval 2: Champignonkwekerij, Americaanseweg 23:

1. de aangetroffen verontreiniging met vluchtige aromaten, hexachloorbenzeen, tetrachloorfenol, pentachloorfenol, trichloormethaan en enkele OCB's zijn niet dusdanig hoog dat het Maximaal Toelaatbaar Risico (MTR) en/of de Toelaatbare Concentratie in Lucht (TCL) wordt overschreden. Er is geen actueel humaan risico aanwezig;
2. met betrekking tot een actueel ecologisch risico is de gemiddelde Toxische Druk (TD) van het mengsel van verontreinigde stoffen relevant. Het onbedekte deel van de bodemverontreiniging dient bij het huidige gebruik en de berekende TD van  $> 0,2$  de  $5000 \text{ m}^2$  of de berekende TD van  $> 0,5$  de  $50 \text{ m}^2$  te overschrijden voordat er sprake is van een actueel ecologisch risico. In het onderhavige geval is hier geen sprake van. Er is geen sprake van een actueel ecologisch risico;
3. bij het onderhavige geval is geen sprake aanwezig van een drijfslag, zaklaag of een grote grondwaterverontreiniging die zich nog steeds verspreid, danwel onaanvaardbare hinder bij een kwetsbaar object. Er is geen actueel risico voor verspreiding aanwezig.

Op basis van het voorgaande kan geconcludeerd worden dat de sanering van de verontreiniging niet spoedig noodzakelijk is en hoeft geen tijdstip bepaald te worden.





## 10. OVERWEGINGEN OMTRENT HET SANERINGSPLAN

### 10.1. Doelstelling sanering

Zoals hiervoor beschreven wordt in artikel 38 van de Wbb de minimale doelstellingen van de sanering bepaald.

Bij de keuze van de saneringsvariant is met deze criteria rekening gehouden omdat

- a. de bodem wordt geschikt gemaakt voor de functie wonen met tuin;
- b. het risico van de verspreiding van verontreinigende stoffen wordt zoveel mogelijk beperkt door het bereiken van een stabiele eindsituatie voor wat betreft de grondwaterverontreiniging;
- c. en zullen na de sanering enkel beperkingen in het gebruik zijn ten aanzien van het onttrekken van grondwater.

### 10.2 Deelsanering

Melder verzoekt middels het saneringsplan om in te stemmen met een deelsanering, omdat geval 2 Douventerrein, Amerikaanseweg 17 en 19, perceeloverschrijdend is. Enkel het deel van geval 2 dat binnen het ontwikkelingsgebied ligt zal worden gesaneerd.

Wij kunnen daarmee instemmen nu het belang van de bodem zich daartegen niet verzet en ook anderszins is voldaan aan de hiervoor genoemde voorschriften.

### 10.3 Gefaseerde sanering

In het saneringsplan wordt uitgegaan van een gefaseerde sanering. Fase 1 bestaat uit de grondsanering en fase 2 bestaat uit de grondwatersanering. Wij kunnen dit toestaan omdat zowel de grond- als grondwatersanering spoedig worden uitgevoerd.

### 10.4 Inhoud van het saneringsplan

Het saneringsplan voldoet aan artikel 39, lid 1 van de Wbb en aan de vereisten zoals beschreven in hoofdstuk 6 van de Provinciale Milieu Verordening Limburg (PMV).

## 11. BESLISSING

### Wij besluiten:

1. Vast te stellen dat er met betrekking tot de onderhavige locatie, zoals op de bijgevoegde kadastrale kaart aangegeven, sprake is van twee gevallen van ernstige verontreiniging, te weten:  
geval 1: Douventerrein, Amerikaanseweg 17 en 19  
geval 2: Champignonkwekerij, Amerikaanseweg 23
2. Vast te stellen dat er met betrekking tot de onderhavige locatie geen sprake is van een geval waarvoor spoedige aanpak noodzakelijk is.
3. In te stemmen met het gefaseerde deelsaneringsplan.



## onder de volgende voorschriften en bepalingen:

1. Uiterlijk een week vóór:
  - het tijdstip van aanvang van zowel fase 1 als fase 2 van de sanering;
  - het tijdstip van bereiken van de einddiepte van een grondsanering (vóór het aanbrengen van aanvulgrond en/of deklaag);
  - het tijdstip van beëindigen van de grondsanering;
  - het tijdstip van aanvang grondwatersanering;
  - het tijdstip van beëindigen van de actieve grondwatersanering;wordt daarvan door degene die feitelijk de leiding heeft van de uitvoering van de sanering, melding gemaakt bij de toezichthouder van de afdeling Milieu en Duurzame Ontwikkeling. Voor het doen van de melding moet gebruik worden gemaakt van het daartoe bestemde formulier dat op aanvraag verkrijgbaar is en ook beschikbaar is via [www.limburg.nl](http://www.limburg.nl).
2. Iedere wijziging van het verwachte toekomstige gebruik van de betrokken percelen, welke is bepaald als wonen met tuin, wordt aan ons college gemeld indien die wijziging gevolgen kan hebben voor de beoordeling van het risico dat de verontreiniging kan hebben voor de mens, plant of dier, of van het verspreidingsrisico van de verontreiniging (de spoed van de sanering). Deze meldingsplicht geldt tot het moment waarop ons college heeft geoordeeld dat de sanering conform het saneringsplan is uitgevoerd.

## **12. RECHTSBESCHERMING**

Als dit besluit uw belang rechtstreeks raakt en u het met de inhoud van dit besluit niet eens bent, kunt u bezwaar maken. U moet dan binnen zes weken na de dag waarop dit besluit is verzonden een bezwaarschrift indienen. Op deze procedure is de Algemene wet bestuursrecht van toepassing. Het bezwaarschrift moet worden ondertekend en moet ten minste bevatten: de naam en het adres van de indiener; de datum; een omschrijving van het besluit waartegen het bezwaar is gericht alsmede de redenen van het bezwaar (motivering). Het bezwaarschrift moet worden gericht aan: Gedeputeerde Staten van Limburg; Afdeling BSEB, cluster BJZ, team Rechtsbescherming; Postbus 5700; 6202 MA Maastricht. Voor meer informatie verwijzen wij u naar [www.limburg.nl](http://www.limburg.nl) en klik vervolgens op de button "e-loket".

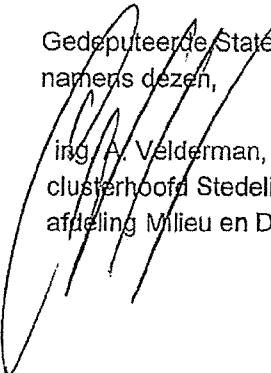
Als u een bezwaarschrift heeft ingediend, dan kunt u tevens een verzoek tot het treffen van een voorlopige voorziening indienen bij de Voorzitter van de Afdeling bestuursrechtspraak van de Raad van State, Postbus 20019, 2500 EA Den Haag.



**13. REGISTRATIE**

Een afschrift van dit besluit wordt gezonden aan het kantoor van de Rijksdienst van het Kadaster en Openbare registers (Kadaster Limburg, Postbus 1075, 6040 KB Roermond)

Gedeputeerde Staten van Limburg  
namens dezen,

  
ing A. Velderman,  
clusterhoofd Stedelijke Ontwikkeling  
afdeling Milieu en Duurzame Ontwikkeling





*bijlage 2*

**kadastrale registratie**

Dit besluit heeft betrekking op het toevoegen of vervallen verklaren van de publiekrechtelijke beperking bij de navolgende percelen:

| Kadastrale gemeente | sectie | nummer | code | mutatie*  |
|---------------------|--------|--------|------|-----------|
| Horst               | D      | 4766   | KW   | toevoegen |
| Horst               | D      | 5201   | KW   | toevoegen |
| Horst               | D      | 5518   | KW   | toevoegen |
| Horst               | D      | 5519   | KW   | toevoegen |
| Horst               | D      | 5521   | KW   | toevoegen |
| Horst               | D      | 5529   | KW   | toevoegen |

**KW** Deze code betreft een beperkingenbesluit als bedoeld in de Wet kenbaarheid publiekrechtelijke beperkingen op grond van de Wet bodembescherming

\* Dit besluit heeft tot gevolg dat een beperking wordt toegevoegd of vervalt. Bij de kolom mutatie is opgenomen wat dit besluit verandert aan de status van de publiekrechtelijke beperking voor dat perceel. Dat kan zijn dat de beperking wordt toegevoegd of vervallen verklaard of niet wijzigt.


Op de bij het besluit gevoegde kadastrale kaart zijn de betrokken percelengedeelten aangegeven.

Uit de wettelijk voorgeschreven registratie van een perceel mag niet worden geconcludeerd dat op het betrokken perceel ook saneringsmaatregelen zullen worden getroffen. Saneringsmaatregelen in gevallen van ernstige bodemverontreiniging mogen slechts worden uitgevoerd nadat Gedeputeerde Staten hebben ingestemd met een saneringsplan.

Behoort bij besluit van de Gedeputeerde  
Staten van Limburg van

Afdeling *MTD, Dec* 1-6 DEC 2008  
2008000 15096

Mij bekend,  
De Secretaris



*[Handwritten signature]*